





Legende:

Vorläufiges Erschließungsgebiet 

Bandbreiten im Down-/Upload [Mbit/s]

<= 15 / 1	
= 16 / 1	
>= 30 / 2	

Stadt Wolfratshausen
 Ist-Versorgung
 Stand: vor der Markterkundung

Geobasisdaten: © Bayerische Vermessungsverwaltung



Corwese GmbH
 Müller
 Erstellt am: 26.04.2016
 Maßstab 1:20178

